




## Piano Regolatore Generale

progettista: Dott. Arch. Monica Pennesi

collaboratore: Francesco Leonardi







Oggetto

**AZZONAMENTO  
delle  
AREE  
AGRICOLE**


**SCALA 1/10000**

## Legenda

### ZONE E: AGRICOLE (Art. 17 N.T.A.)

-  **EN** Normali (Soggette ad Intervento Diretto, Art. 17.1. N.T.A.)
-  **EI** di Interesse Paesistico (Soggette ad Intervento Diretto, Art. 17.2. N.T.A.)
-  **ES** di Salvaguardia Paesaggistica e Idrogeologica (Soggette ad Intervento Diretto, Art. 17.3. N.T.A.)
-  **EA** di interesse Storico - Culturale (Soggette ad Intervento Diretto, Art.17.4. N.T.A.)

### Sottozone Agricole Particolari (Art. 17.5. N.T.A.)

-  **VF** Verde Fluviale (Fiume Esino tratto AB, Soggetta ad Inter. Pubbl. Dir. e Programma degli Interventi, Art.17.5.2. N.T.A.)



Estremi della sottozona VF

-  **TS** Turistico Sportiva (Soggetta ad Inter. Pubbl. Dir. e Programma degli Interventi, Art. 17.5.5. N.T.A.)

**71** MANUFATTI ELENCATI NEL "CENSIMENTO DEI BENI ARCHITETTONICI EXTRAURBANI"

-  Azzonamento del Capoluogo e delle Frazioni (scala 1/2000)

 Confine Comunale