

**COMUNE DI ESANATOGLIA**  
Provincia di Macerata

Prot. n. 3589

**ORDINANZA N. 48**  
**ORDINANZA DI INAGIBILITA'**  
**A SEGUITO DELL'ESITO DI SCHEDA 'GL-AeDES'**

**IL SINDACO**

**PREMESSO** che a seguito dei gravi eventi sismici che hanno interessato l'intero territorio comunale, a partire dal 24 agosto 2016 che hanno provocato danni diffusi alle infrastrutture e alle strutture pubbliche e private;

**RILEVATO CHE**, a seguito del sopralluogo GL-AeDES effettuato in data 01/07/2017, presso l'edificio grande luce ubicato in Loc. Campocuiano n. SNC distinto al Foglio 19 con la part. 278, limitatamente ad una sola parte individuata nella scheda ID 1099/2 è risultato l'esito di agibilità "GL-AeDES" di "Edificio INAGIBILE ( Esito "E" );

**VISTA E RICHIAMATA** la ordinanza n. 254 del 08.08.2017, relativa all'inagibilità l'edificio grande luce ubicato in Loc. Campocuiano n. SNC distinto al Foglio 19 con la part. 278, di proprietà della società Idealcornici di Cingolani Lorenzo e C. S.n.c. con sede in Esanatoglia e attualmente affidata al Custode Giudiziario Dr. Stefano Belardinelli;

**DATO ATTO CHE:**

- in data 30/05/2018 è stata trasmessa dall'Arch. Pecchia Gianluca la perizia asseverata con la quale si richiede la ripetizione del sopralluogo presso l'edificio grande luce ubicato in Loc. Campocuiano n. SNC distinto al Foglio 19 con la part. 278;
- nella suddetta Perizia si dichiara, che nelle schede GL-AeDES ID : 1099/1 e 1099/2 e nella scheda AeDES ID 151362, riferite all'immobile oggetto della presente, sono erroneamente identificate le diverse parti dell'immobile, riportando dunque una identificazione non corrispondente alla reale situazione dei luoghi;
- in data 06/06/2018 è stata assunta al protocollo di questo ente la nota dell'Ufficio Speciale Ricostruzione Marche Prot. n. 37381 del 05/06/2018 con la quale si comunica il Parere Favorevole alla ripetizione di ulteriore sopralluogo per redazione scheda GL-AeDES;

**VISTO** che in data 11/06/2018 è stato effettuato un nuovo sopralluogo presso l'edificio grande luce ubicato in Loc. Campocuiano n. SNC distinto al Foglio 19 con la part. 278, da tecnici agibilitatori inviati dal Dipartimento Protezione Civile;

**DATO ATTO** che a seguito della ripetizione del sopralluogo suddetto sono state redatte n. 2 schede GL-AeDES e n. 1 scheda AeDES a sostituzione delle precedenti schede errate;

**VISTO** che dalle suddette schede si rileva che, l'edificio grande luce ubicato in Loc. Campocuiano n. SNC distinto al Foglio 19 con la part. 278, limitatamente alla sola parte del fabbricato evidenziata nel frontespizio della GL-AeDES allegato quale parte integrante del presente atto, è risultato l'esito di agibilità "GL-AeDES" di "Edificio INAGIBILE in ogni sua parte ( Esito "E" );

**RITENUTO NECESSARIO** pertanto di dover procedere alla revoca dell'Ordinanza n. 254 del 08.08.2017 e di sostituire la stessa con il presente atto;

**RITENUTO INOLTRE NECESSARIO**, nelle more delle determinazioni da prendersi con i proprietari, con i loro tecnici eventualmente incaricati e con gli organi e gli enti competenti in ordine agli interventi di carattere definitivo da porre in essere, provvedere a sgomberare l'immobile di che trattasi dagli occupanti e ad inibire qualsiasi utilizzo anche occasionale dell'edificio medesimo, fatta eccezione per i tecnici e gli addetti incaricati delle necessarie opere di consolidamento statico;

**ATTESO** che qualsiasi indugio nel provvedere a quanto sopra potrebbe mettere in pericolo l'incolumità pubblica e privata;

**VISTI** gli artt. 50 comma 5<sup>e</sup> e 54 comma 2 del D.Lgs. 18.8.2000 n. 267;

**DICHIARA** l'edificio grande luce ubicato in Loc. Campocuiano n. SNC distinto al Foglio 19 con la part. 278, limitatamente alla sola parte del fabbricato evidenziata nel frontespizio della GL-AeDES allegato quale parte integrante del presente atto, è risultato l'esito di agibilità "GL-AeDES" di "Edificio INAGIBILE in ogni sua parte ( Esito "E" ) inibendone l'utilizzo sino al perdurare delle condizioni rilevate;

### **ORDINA**

Per i motivi sopra esposti e qui richiamati:

- 1. LA REVOCA, della propria precedente ordinanza n.254 del 08/08/2017:** "Ordinanza di Inagibilità a seguito di Scheda "AeDES", con la quale si ordinava il divieto di utilizzo dell'edificio grande luce ubicato in Loc. Campocuiano n. SNC distinto al Foglio 19 con la part. 278, relativamente alla sola parte del fabbricato evidenziata nella mappa allegata, di proprietà della società Idealcornici di Cingolani Lorenzo e C. S.n.c. con sede in Esanatoglia e attualmente affidata al Custode Giudiziario Dr. Stefano Belardinelli, ai proprietari e a chi a qualunque titolo, occupasse il fabbricato in questione e a chiunque altro, escluso il personale tecnico autorizzato;
- 2. IL DIVIETO DI UTILIZZO dell'edificio grande luce ubicato in Loc. Campocuiano n. SNC distinto al Foglio 19 con la part. 278, limitatamente alla sola parte del fabbricato evidenziata nel frontespizio della GL-AeDES allegato quale parte integrante del presente atto,** dalla data odierna ai proprietari e a chi, a qualunque titolo, occupi l'edificio in questione, nonché a chiunque altro, fatta eccezione per il personale espressamente autorizzato ad effettuare rilievi ed interventi tecnici in condizioni di sicurezza, nelle more delle determinazioni da prendersi con i medesimi proprietari e con gli organi e gli enti competenti, in ordine agli interventi di carattere definitivo da porre in essere;

### **DISPONE**

- DI REVOCARE l'Ordinanza n. 254 del 08.08.2017;
- DI NOTIFICARE la presente ordinanza al sopraindicato proprietario e al Curatore Fallimentare;
- di trasmettere per conoscenza la presente Ordinanza a VV.F., CCR-Marche;
- di comunicare il presente provvedimento al Sig. Prefetto di Macerata;
- l'Ufficio Tecnico Comunale e il Comando di Polizia Municipale sono incaricati rispettivamente della notificazione e della esecuzione della presente ordinanza;
- di pubblicizzare la presente ordinanza mediante affissione nelle forme di legge.

### **INDIVIDUA**

- quale Responsabile del Procedimento il Sig. Giuseppe Bartocci Responsabile dell'Ufficio Sisma;

## AVVERTE

Che contro la presente Ordinanza i cittadini interessati possono proporre:

- ricorso al TAR entro 60 gg. ovvero
- ricorso straordinario al Presidente della Repubblica entro 120 gg. tutti decorrenti dalla data di notificazione o dalla piena conoscenza del presente provvedimento.

Dalla Casa Comunale, li 25.06.2018



**IL SINDACO**  
**Luigi Nazzareno Bartocci**

**Destinatario: Belardinelli Stefano**  
**Via D'Accorso 35,**  
**62032 Camerino (MC)**  
**Custode Giudiziario**

## SCHEDA DI VALUTAZIONE DI DANNO E AGIBILITÀ POST-SISMA PER EDIFICI A STRUTTURA PREFABBRICATA O DI GRANDE LUCE

(GL-Aedes 01/2014)

Gruppo di Lavoro - Decreto del Capo Dipartimento Rep. 827 del 5 marzo 2012

**ANALISI AGGREGATO/STRUTTURA ARTICOLATA**

ID SCHEDA: \_\_\_\_\_

### SEZIONE 0 - IDENTIFICAZIONE AGGREGATO STRUTTURALE/STRUTTURA ARTICOLATA

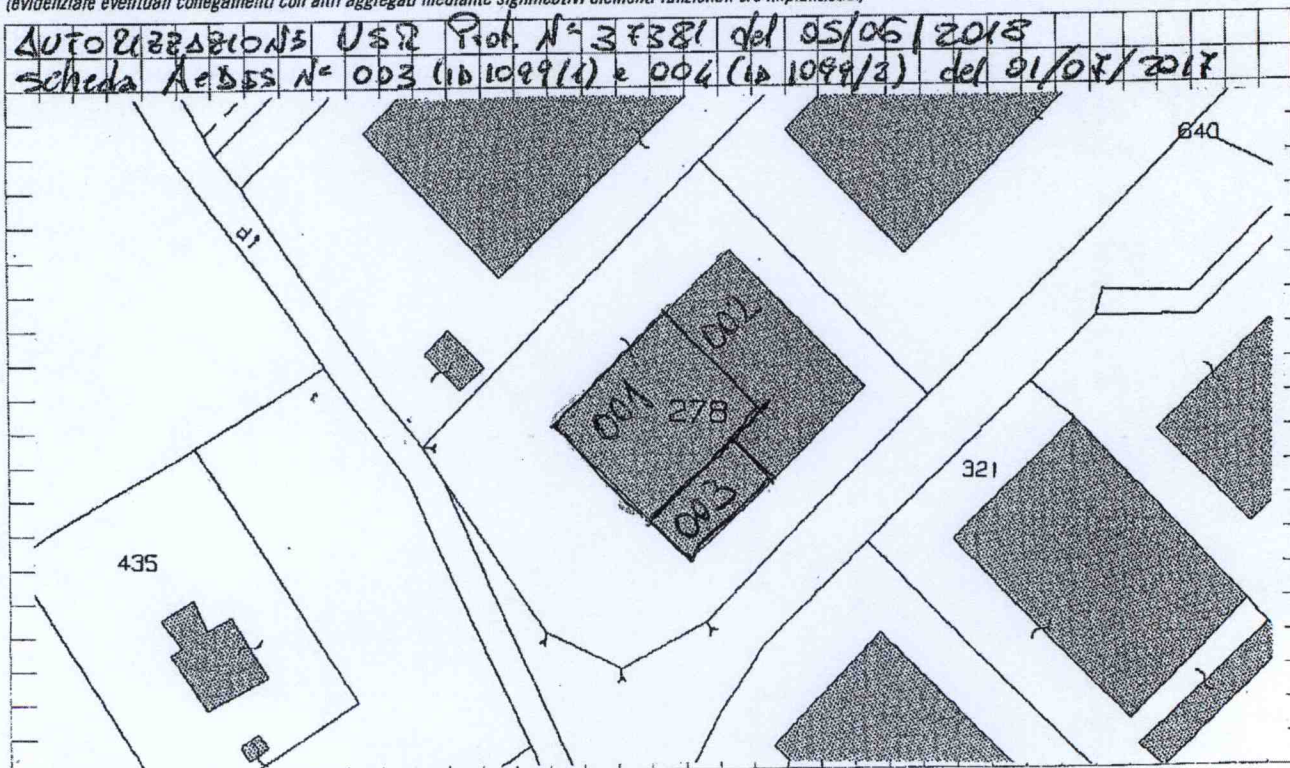
Provincia: <u>MACERATA</u> Comune: <u>ESANATOGLIA</u> Frazione/Località: (denominazione Istat) <u>CAYFOCUIANO</u>  STRADE DI ACCESSO (Via, Corso, Vicolo, Piazza): 1 <input type="checkbox"/> _____ 2 <input type="checkbox"/> _____ 3 <input type="checkbox"/> _____ 4 <input type="checkbox"/> _____ 5 <input type="checkbox"/> Altro _____ (Indicare contrada, località, traversa, salita, etc.)	<table border="1" style="width: 100%; border-collapse: collapse;"> <tr> <td colspan="2">           IDENTIFICATIVO SOPRALLUOGO            Squadra <u>MP3275</u> Scheda n. <u>001</u> Data <u>11/06/18</u> </td> <td style="text-align: right;">           giorno mese anno  <u>11/06/18</u> </td> </tr> <tr> <td colspan="2">           IDENTIFICATIVO AGGREGATO STRUTTURALE            Istat Reg. <u>11</u> Istat Prov. <u>943</u> Istat Comune <u>016</u> </td> <td>           N° aggregato  <u>00350</u> </td> </tr> <tr> <td colspan="2">           N° edif. componenti l'aggregato  <u>003</u> </td> <td></td> </tr> <tr> <td colspan="2">           Cod. di località Istat [ ][ ][ ][ ]         </td> <td>           Sez. di censimento Istat [ ][ ][ ]         </td> </tr> <tr> <td colspan="2">           Tipo di carta _____         </td> <td>           N° carta [ ][ ][ ][ ]         </td> </tr> <tr> <td colspan="3">           DATI CATASTALI            Foglio <u>19</u> Allegato <u>278</u> Foglio [ ][ ][ ] Allegato [ ][ ]         </td> </tr> </table>	IDENTIFICATIVO SOPRALLUOGO Squadra <u>MP3275</u> Scheda n. <u>001</u> Data <u>11/06/18</u>		giorno mese anno <u>11/06/18</u>	IDENTIFICATIVO AGGREGATO STRUTTURALE Istat Reg. <u>11</u> Istat Prov. <u>943</u> Istat Comune <u>016</u>		N° aggregato <u>00350</u>	N° edif. componenti l'aggregato <u>003</u>			Cod. di località Istat [ ][ ][ ][ ]		Sez. di censimento Istat [ ][ ][ ]	Tipo di carta _____		N° carta [ ][ ][ ][ ]	DATI CATASTALI Foglio <u>19</u> Allegato <u>278</u> Foglio [ ][ ][ ] Allegato [ ][ ]		
IDENTIFICATIVO SOPRALLUOGO Squadra <u>MP3275</u> Scheda n. <u>001</u> Data <u>11/06/18</u>		giorno mese anno <u>11/06/18</u>																	
IDENTIFICATIVO AGGREGATO STRUTTURALE Istat Reg. <u>11</u> Istat Prov. <u>943</u> Istat Comune <u>016</u>		N° aggregato <u>00350</u>																	
N° edif. componenti l'aggregato <u>003</u>																			
Cod. di località Istat [ ][ ][ ][ ]		Sez. di censimento Istat [ ][ ][ ]																	
Tipo di carta _____		N° carta [ ][ ][ ][ ]																	
DATI CATASTALI Foglio <u>19</u> Allegato <u>278</u> Foglio [ ][ ][ ] Allegato [ ][ ]																			

COORDINATE (punti contrapposti delimitanti l'aggregato)  piane UTM (m)  geografiche (°)  altro \_\_\_\_\_

Fuso	Datum	PUNTO 1	Lat./Nord	Long./Est
(32-33-34)	<input type="radio"/> ED50		[ ][ ][ ][ ][ ][ ]	[ ][ ][ ][ ][ ][ ]
[ ][ ][ ]	<input type="radio"/> WGS84	PUNTO 2	Lat./Nord [ ][ ][ ][ ][ ][ ]	Long./Est [ ][ ][ ][ ][ ][ ]

DENOMINAZIONE EDIZIONI CORNICI SRL

MAPPA DELL'AGGREGATO STRUTTURALE CON IDENTIFICAZIONE NUMERICA DEGLI EDIFICI  
 (evidenziare eventuali collegamenti con altri aggregati mediante significativi elementi funzionali e/o impiantistici) SOPRALLUOGO RIPETUTO



**SCHEDA DI VALUTAZIONE DI DANNO E AGIBILITÀ POST-SISMA  
PER EDIFICI A STRUTTURA PREFABBRICATA O DI GRANDE LUCE**

(GL-AeDES 01/2014)

Gruppo di Lavoro - Decreto del Capo Dipartimento Rep. 827 del 5 marzo 2012

**ANALISI EDIFICIO**

ID SCHEDA: \_\_\_\_\_

**SEZIONE 1 - IDENTIFICAZIONE EDIFICIO**

Provincia: MACERATA  
Comune: ESANATOGUA  
Frazione/Localtà: CAMPOCUIANO  
(denominazione Istat)  
1  VIA  
2  CORSO  
3  VICOLO  
4  PIAZZA  
5  ALTRO  
Numero/i Civico/i \_\_\_\_\_  
(Indicare contrada, località, traversa, salita, etc.)

IDENTIFICATIVO SOPRALLUOGO  
Squadra MP3275 Scheda n. 001/002 Data 11/06/18  
giorno mese anno

IDENTIFICATIVO EDIFICIO  
N° aggregato 00150 N° edificio 001

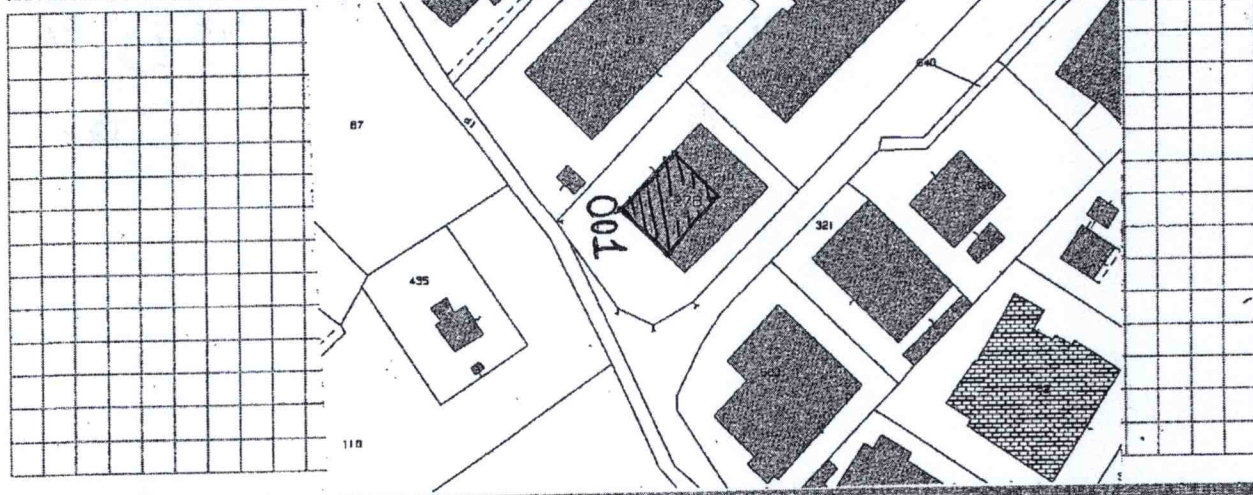
DATI CATASTALI - PARTICELLE  
273

COORDINATE  piano UTM (m)  geografiche (°)  altro \_\_\_\_\_  
Fuso \_\_\_\_\_ Datum \_\_\_\_\_ Lat./Nord 4324901192  
(32-33-34)  ED50  WGS84 Long./Est 1295843223

POSIZIONE EDIFICIO  1 Isolato  2 Interno  3 D'estremità  4 D'angolo

DENOMINAZIONE EDIFICIO O PROPRIETARIO INDALI CORNICI CODICE USO \_\_\_\_\_  
CLASSE D'USO EDIFICIO  1 Classe I  2 Classe II  3 Classe III  4 Classe IV

**RAPPRESENTAZIONE SCHEMATICA DELL'EDIFICIO CON I SUOI BLOCCHI AGGIUNTI CODIFICATI**




**SEZIONE 2A - DESCRIZIONE EDIFICIO**

Dati metrici			Età (max 4)	Uso - esposizione				
N° Piani totali con interrati <input checked="" type="radio"/> 1 <input type="radio"/> 2 <input type="radio"/> 3 <input type="radio"/> 4 <input type="radio"/> >5	Altezza media di piano (m) <input type="radio"/> <3.50 <input type="radio"/> 3.5+4.99 <input type="radio"/> 5.0+6.99 <input checked="" type="radio"/> 7.0+9.99 <input type="radio"/> 10.0+14.00 <input type="radio"/> >14.00	Superficie media di piano (m²)		Costruzione e ristrutturazione 1 <input type="checkbox"/> ≤ 1950 2 <input type="checkbox"/> ≤ 51+61 3 <input type="checkbox"/> ≤ 62+71 4 <input type="checkbox"/> ≤ 72+75 5 <input checked="" type="checkbox"/> ≤ 76+81 6 <input type="checkbox"/> ≤ 82+86 7 <input type="checkbox"/> ≤ 87+91 8 <input type="checkbox"/> ≤ 92+96 9 <input type="checkbox"/> ≤ 97+01 10 <input type="checkbox"/> ≤ 02+08 11 <input type="checkbox"/> ≤ 09+11 12 <input type="checkbox"/> > 2011	Uso A <input type="checkbox"/> Residenziale B <input checked="" type="checkbox"/> Produttivo C <input type="checkbox"/> Commercio D <input type="checkbox"/> Uffici E <input type="checkbox"/> Serv. pubbl. F <input type="checkbox"/> Deposito G <input type="checkbox"/> Strategico H <input type="checkbox"/> Turist. ricett. I <input type="checkbox"/> Parcheggio J <input type="checkbox"/> Attr. sportive K <input type="checkbox"/> Spazi espos.	Numero unità d'uso <u>01</u>	Utilizzazione A <input checked="" type="checkbox"/> >65% B <input type="checkbox"/> 30+65% C <input type="checkbox"/> <30 D <input type="checkbox"/> Non utilizz. E <input type="checkbox"/> In costruz. F <input type="checkbox"/> Non finito G <input type="checkbox"/> Abbandonato	Occupanti ordinari <u>2</u> Numero max <u>4</u>
		Piani interrati A <input checked="" type="checkbox"/> 0 B <input type="checkbox"/> 1 C <input type="checkbox"/> 2 D <input type="checkbox"/> >3	Altezza massima libera pilastri <input type="radio"/> Valore (m): <u>5.100</u>					

**REPORT OF THE COMMISSIONER OF THE LAND OFFICE**  
**ON THE PROGRESS OF THE SURVEY OF THE PUBLIC LANDS**  
**IN THE STATE OF CALIFORNIA**  
**FOR THE YEAR 1851**

The following table shows the progress of the survey of the public lands in California for the year 1851. It is divided into two parts, one for the survey of the principal ranges and one for the survey of the smaller tracts.

Range	Tracts	Acres
Sierra Nevada	10	100,000
Sierra Nevada	20	200,000
Sierra Nevada	30	300,000
Sierra Nevada	40	400,000
Sierra Nevada	50	500,000
Sierra Nevada	60	600,000
Sierra Nevada	70	700,000
Sierra Nevada	80	800,000
Sierra Nevada	90	900,000
Sierra Nevada	100	1,000,000



Range	Tracts	Acres	Total
Sierra Nevada	10	100,000	100,000
Sierra Nevada	20	200,000	300,000
Sierra Nevada	30	300,000	600,000
Sierra Nevada	40	400,000	1,000,000
Sierra Nevada	50	500,000	1,500,000
Sierra Nevada	60	600,000	2,100,000
Sierra Nevada	70	700,000	2,800,000
Sierra Nevada	80	800,000	3,600,000
Sierra Nevada	90	900,000	4,500,000
Sierra Nevada	100	1,000,000	5,500,000