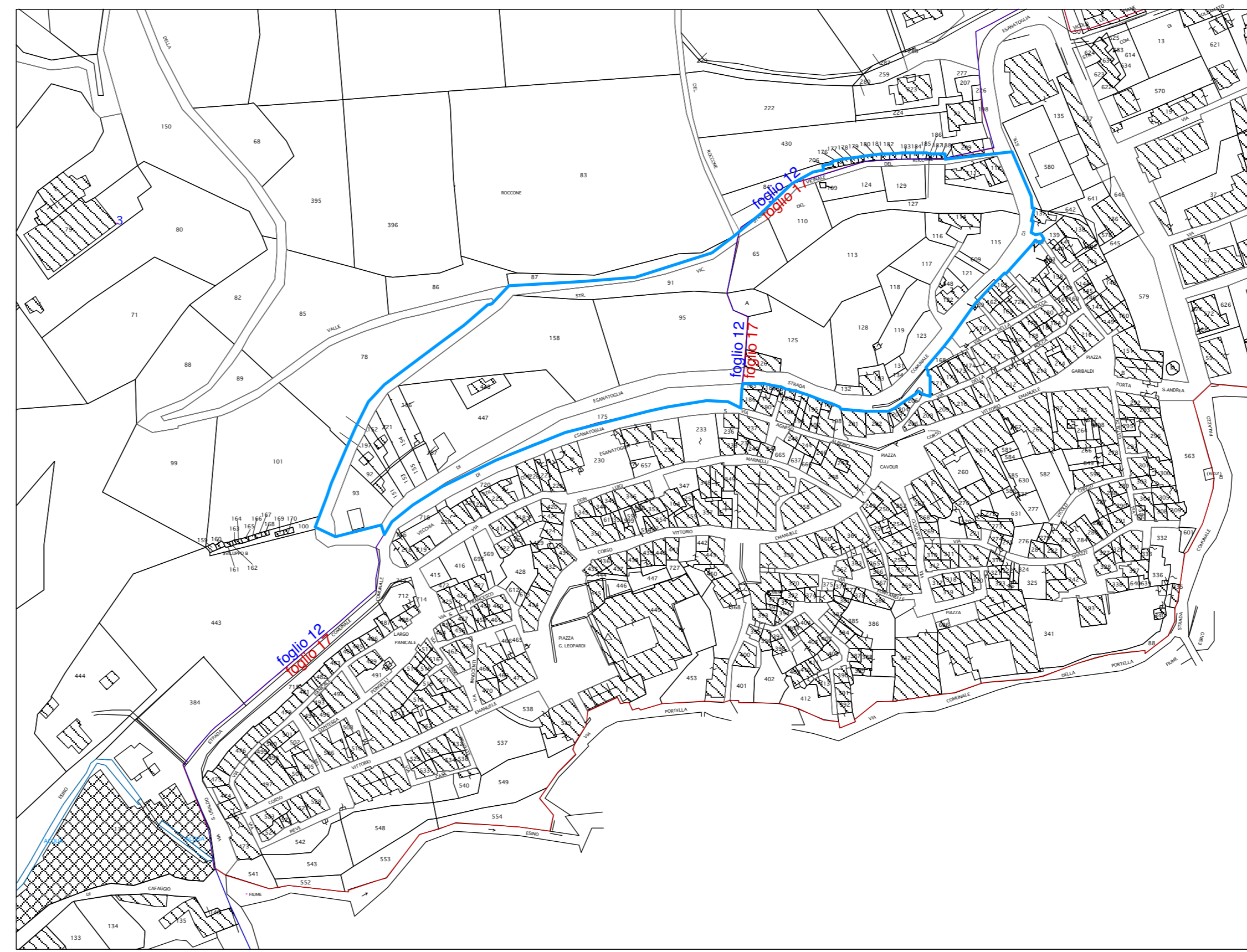


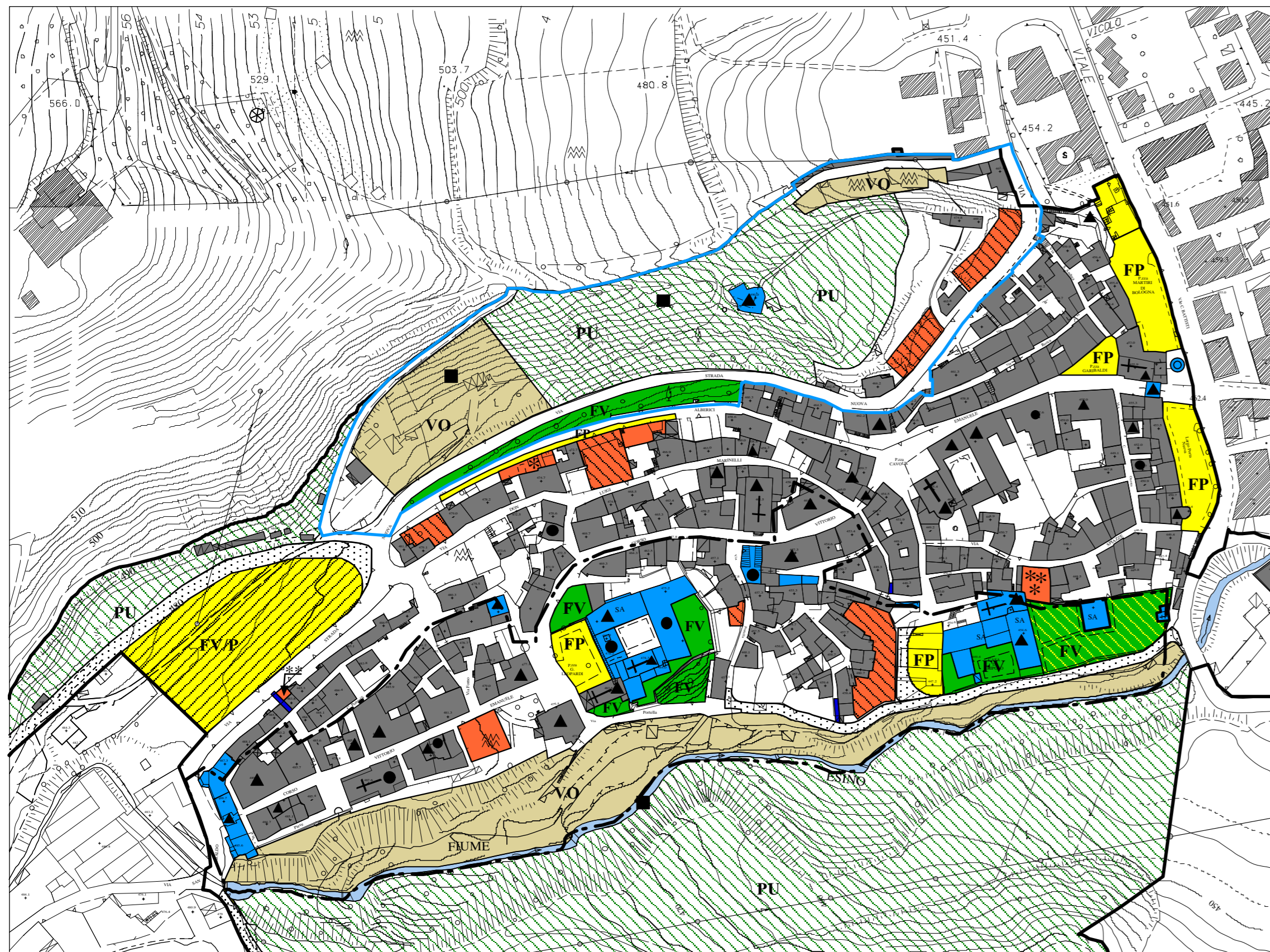
Estratto di Carta Tecnica Regionale  
scala 1:2.000

— Perimetro del Piano di Recupero

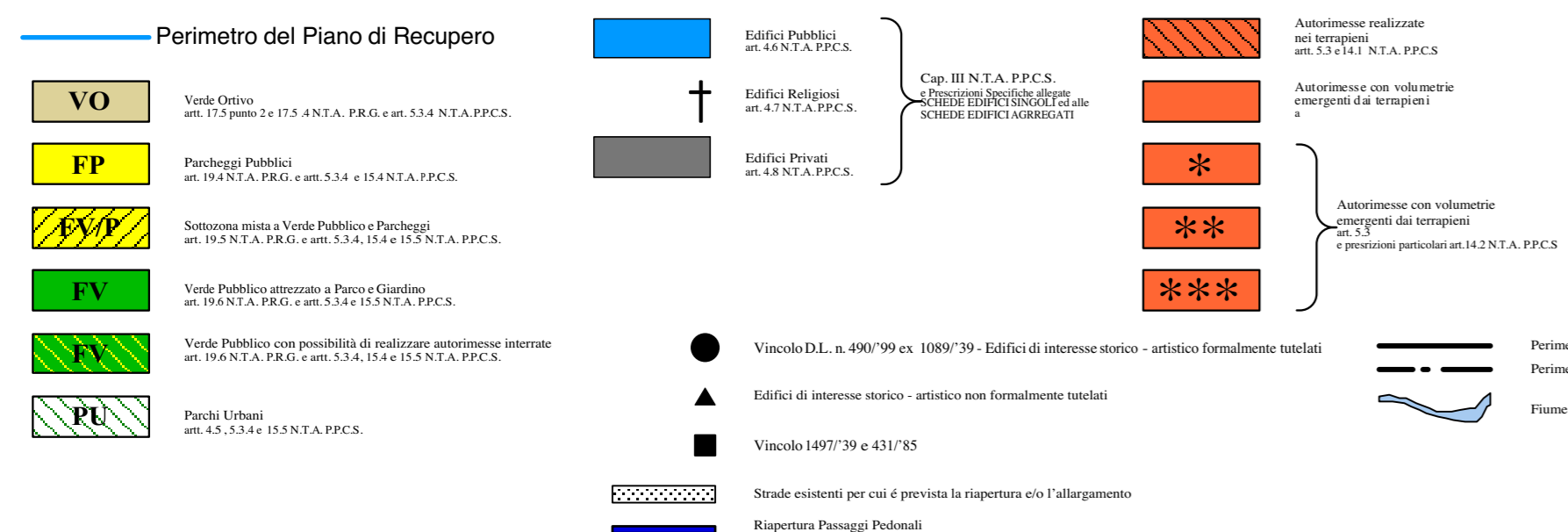


Estratto di Cartografia Catastale foglio n.12 e n.17  
scala 1:2.000

— Perimetro del Piano di Recupero  
— Foglio n.12  
— Foglio n.17



Estratto di Piano Particolareggiato del Centro Storico  
scala 1:2.000



1.1

Novembre 2022

Comune di  
**Esanatoglia**  
Provincia di Macerata



**Piano di Riquilificazione e Rigenerazione Urbana  
di Iniziativa Pubblica  
"Via Strada Nuova  
e  
Parco Urbano Pubblico della Rocca Castrum"**

Progettisti:  
Ing. Sara Simoncini – Istruttore direttivo tecnico  
Arch. Alessio Cervigni – Istruttore tecnico

Estratto PP.CS. Estratto Mappa Catastale.  
Estratto di CTR con individuazione della Superficie Territoriale  
(scala 1:2.000)

Adeguamento ai pareri espressi dagli SCA  
Provincia di Macerata  
Determinazione Dirigenziale n. 3000286 del 20/06/2022