

COMUNE DI ESANATOGLIA

Lottizzazione C2 Loc. Borgo San Giovanni (Ajole di sotto)

INDAGINI ARCHEOLOGICHE

Su richiesta della Ditta Edileantieri Zampini s.a.s. di Zampini Filippo & C., in accordo con la Soprintendenza Archeologica delle Marche, io sottoscritto Giuseppe Cilla, in qualità di geoarcheologo, nei mesi di gennaio e aprile 2005, ho assistito ai lavori di decorticamento dell'area di lottizzazione in oggetto.

L'area di lottizzazione include anche un'area dove alla fine degli anni '80 è stata rinvenuta una necropoli a cremazione dell'Età del Bronzo e strutture e materiali eneolitici. Tale area è inserita nella Carta Archeologica, in scala 1:10.000, a corredo del Piano Regolatore Generale ed è tutelata da specifiche norme di salvaguardia.

L'area di lottizzazione, posta lungo il fondovalle alluvionale del fosso San Giovanni, circa 300 metri a nord-est del centro storico di Esanatoglia (corografia 1:25.000), è costituita da un pianoro alluvionale che degrada dolcemente verso il fosso (foto 1). Il corso d'acqua, mostra un andamento moderatamente sinuoso, è delimitato da scarpate di erosione fluviale subverticali e confluisce, poche centinaia di metri a valle dell'area di intervento, nel corso del fiume Esino (planimetria scala 1:5.000).

Il decorticamento, finalizzato all'accertamento di presenze archeologiche, ha interessato solamente una porzione dell'area, come indicato nella planimetria in scala 1:500 allegata.

Il decorticamento del pianoro ha evidenziato la presenza di sedimenti prevalentemente ghiaiosi, sterili, che costituiscono il corpo di un deposito alluvionale riferibile al *Pleistocene superiore*. Nella porzione non decorticata è stato effettuato un saggio di accertamento (Saggio A) di circa 5 x 12 metri che ha evidenziato la presenza di strutture e materiali riferibili probabilmente all'*Età del Ferro*.

La struttura, solo parzialmente visibile, è costituita da canalette e buche di palo scavate nel sottostante deposito alluvionale pleistocenico e sembra essere pertinente ad una capanna (foto 2-3). Nel riempimento della strutture sono presenti numerosi frammenti di ceramica e carbone.

Esanatoglia, Maggio 2005

Distinti saluti dott. Giuseppe Cilla

DOCUMENTAZIONE FOTOGRAFICA



Foto 1 - Veduta generale dell'area di lottizzazione.

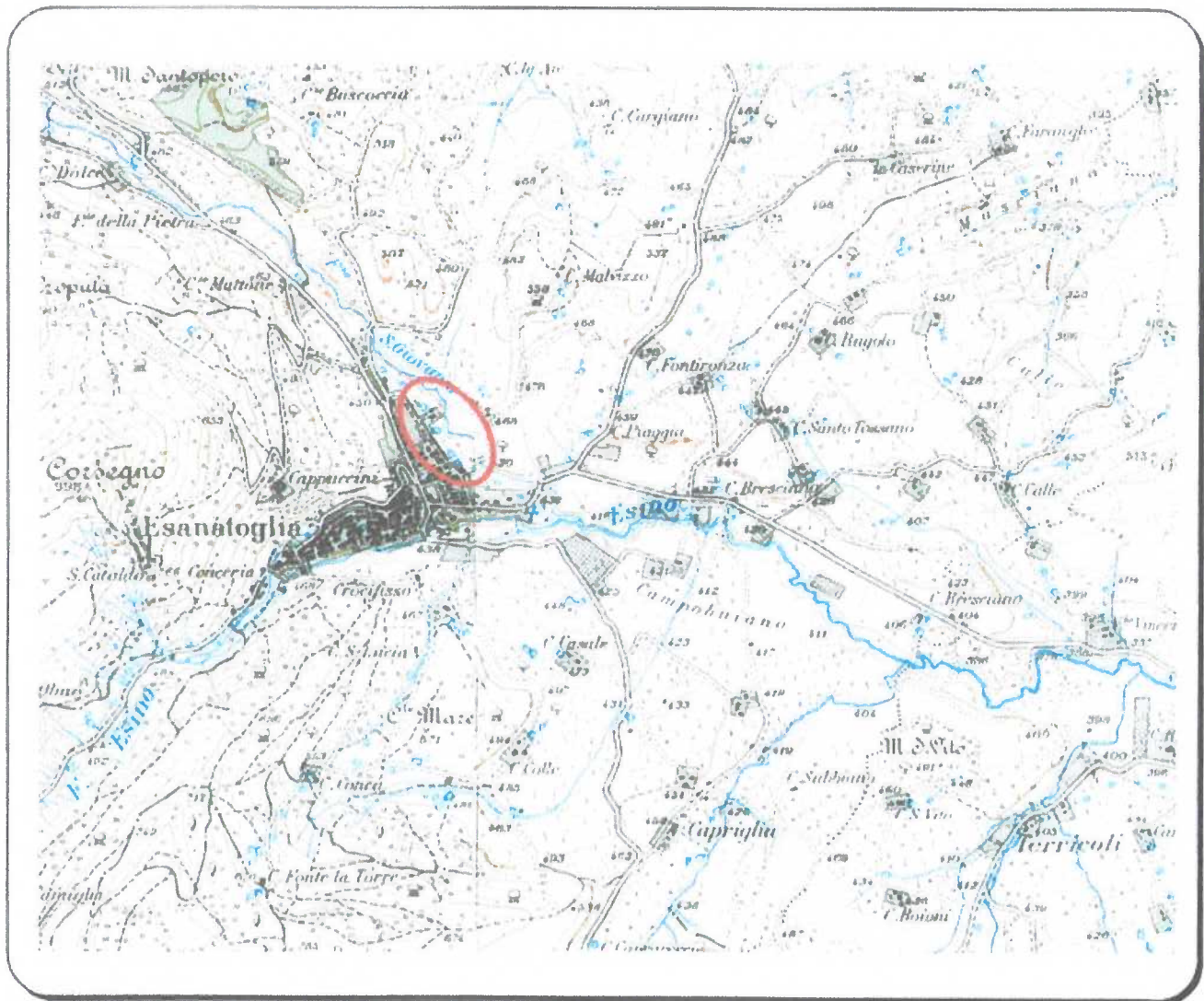


Foto 2.3 - SAGGIO "A"- veduta della struttura dell'Età del Ferro.



COROGRAFIA

scala 1:25.000



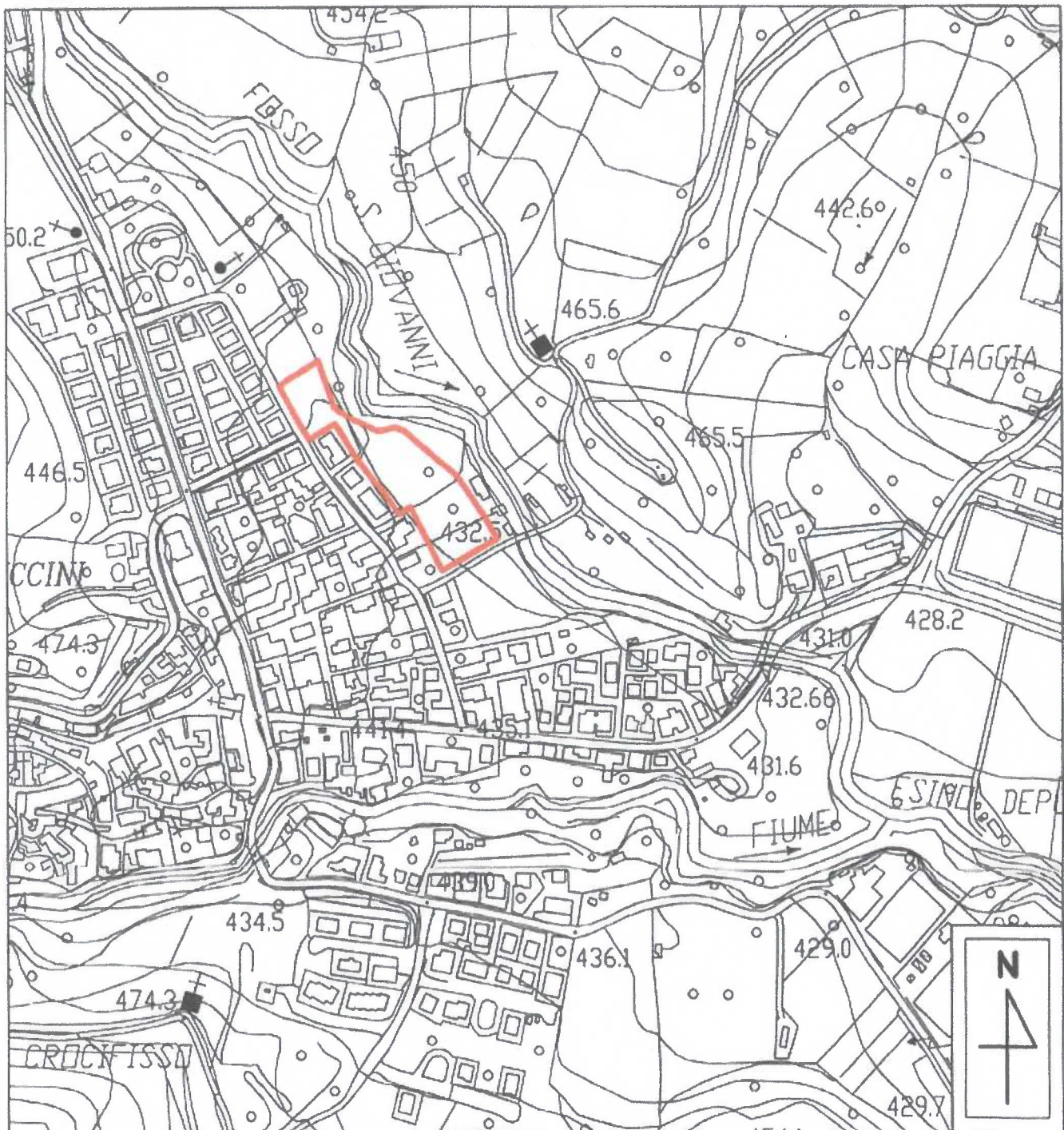
LEGENDA



Ubicazione area di lottizzazione

PLANIMETRIA

scala 1:5000



LEGENDA

 Limite area di lottizzazione



Ministero per i Beni e le Attività Culturali
Soprintendenza per i Beni Archeologici delle Marche - Ancona

Prot.n° 14707

del

16 NOV. 2004



Alla EDILCANTIERI ZAMPINI S.a.s
di Zampini Filippo e C.
Via Circonvallazione, 1/A
62024 MATELICA (MC)

e p.c.

Al Signor Sindaco di Esanatoglia
Sua Sede
62023 ESANATOGLIA (MC)

Al Dott. Giuseppe Cilla
Via C. Battisti, 7
62023 ESANATOGLIA (MC)

Al Sig. Franco Forconi
S E D E

Risposta nota del 9.11.2004

OGGETTO: ESANATOGLIA (MC) - Decortico area di lottizzazione C2 in
loc. Borgo San Giovanni -

In riferimento alla nota sopra citata, si comunica, per quanto di
competenza, nulla osta ai lavori di cui all'oggetto con l'assistenza del
Dott. Giuseppe Cilla, come da Voi proposto.
Cordiali saluti.

MS/ad

IL SOPRINTENDENTE
Dott. Giuliano de Marinis

PLANIMETRIA scala 1:500

N



LEGENDA

VIA BORGO SAN GIOVANNI

Parcheeggi
AREA A SPAZZO PUBBLICO

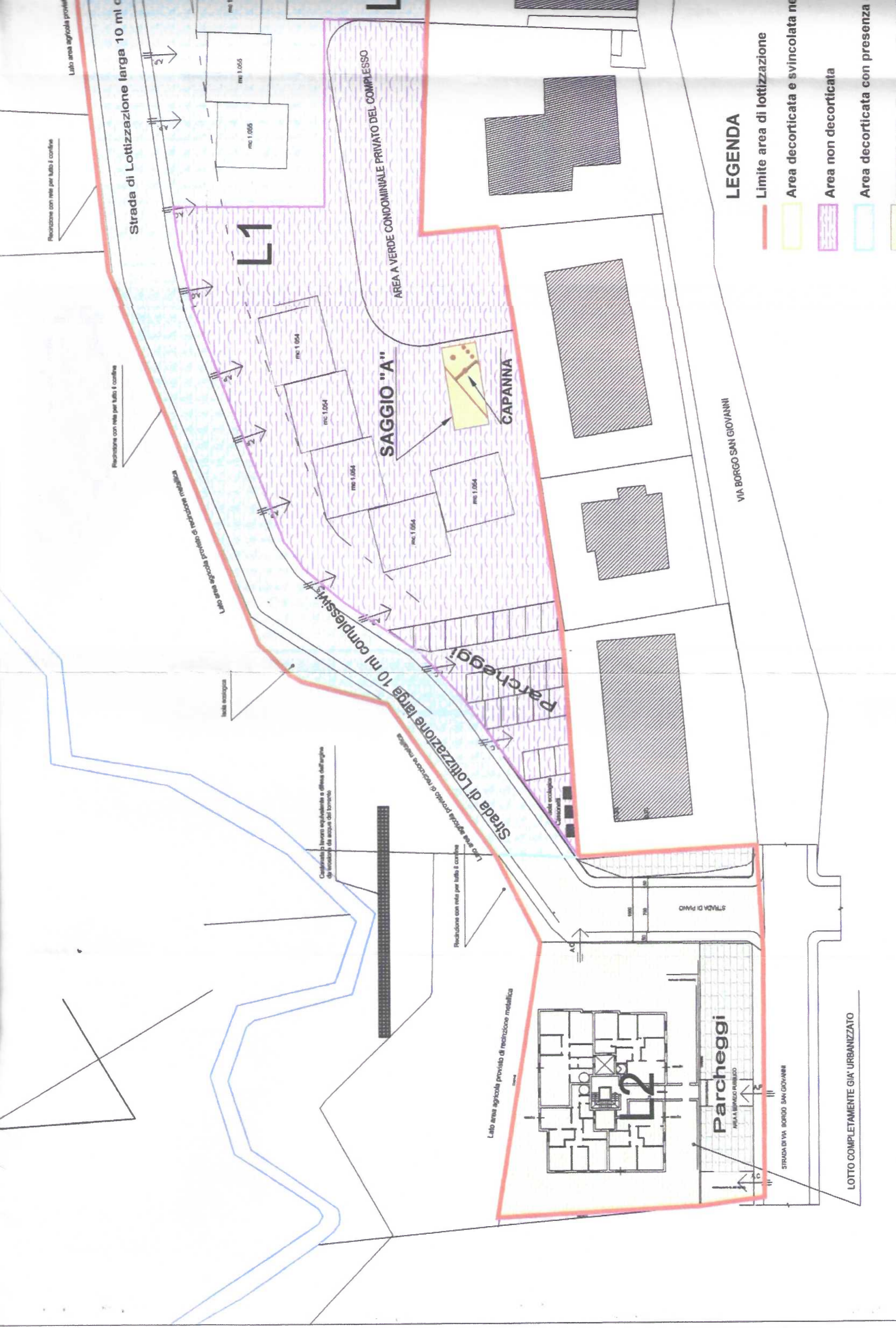
PLANIMETRIA scala 1:500



LEGENDA

VIA BORGIO SAN GIOVANNI

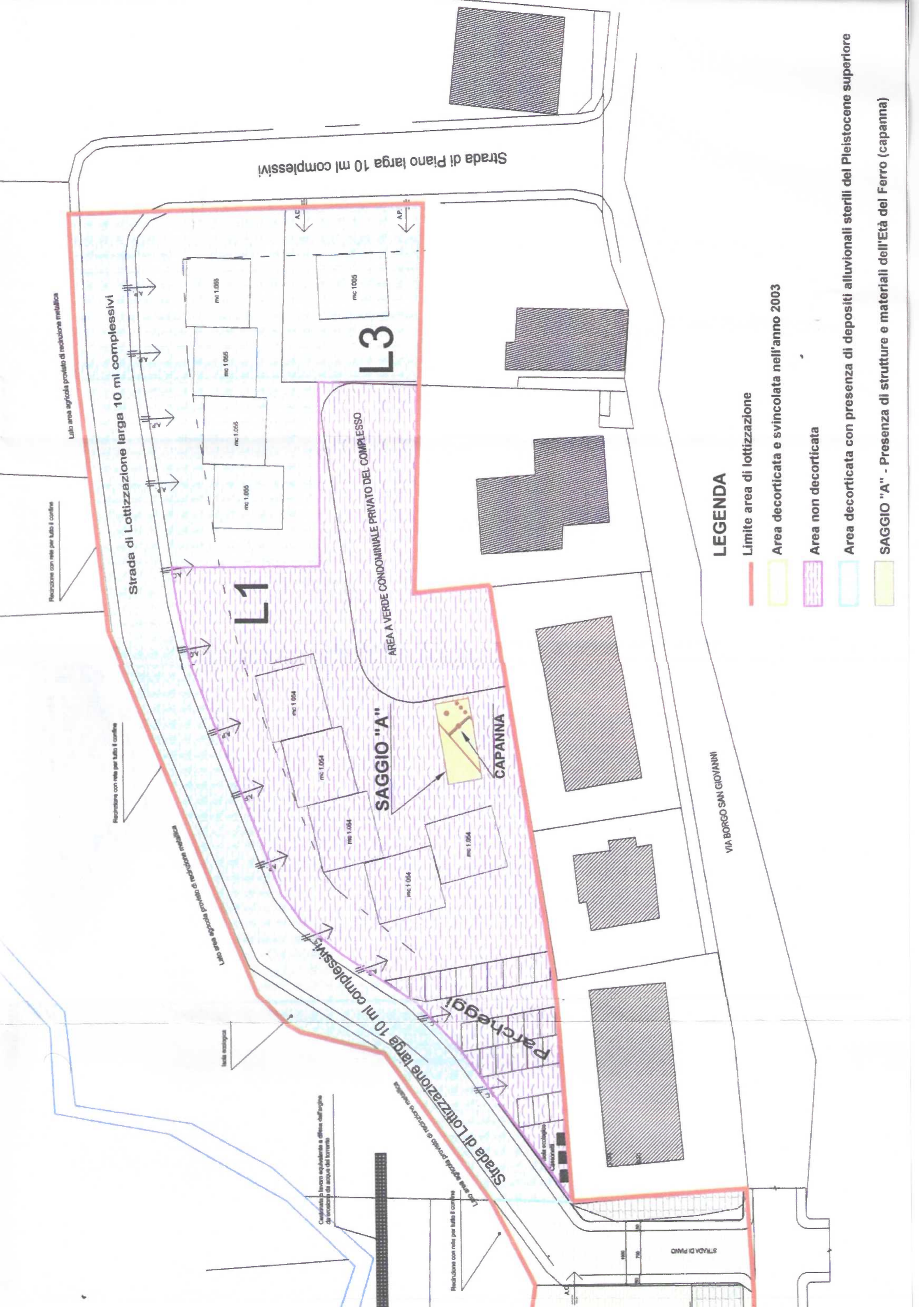
STRADA DI PIANO



LEGENDA

- Limite area di lottizzazione
- Area decorticata e svincolata ne
- Area non decorticata
- Area decorticata con presenza
- SAGGIO "A" - Presenza di strutt

LOTTO COMPLETAMENTE GIÀ URBANIZZATO



LEGENDA

- Limite area di lottizzazione
- Area decorticata e svincolata nell'anno 2003
- Area non decorticata
- Area decorticata con presenza di depositi alluvionali sterili del Pleistocene superiore
- SAGGIO "A" - Presenza di strutture e materiali dell'Età del Ferro (capanna)